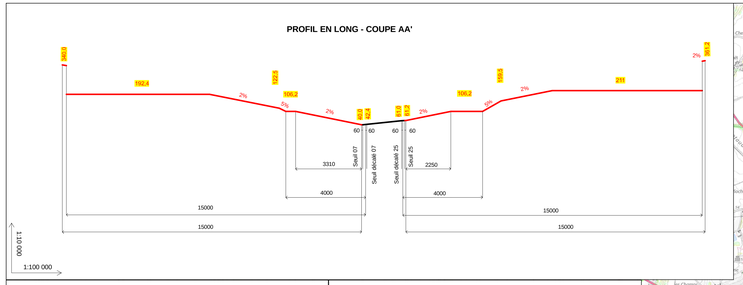

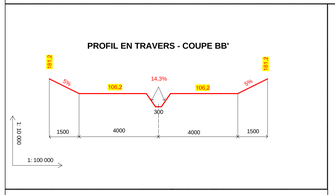

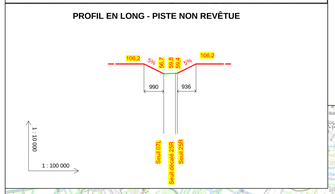

DÉPARTEMENT DES DEUX-SÈVRES

AIFFRES
AIGONDIGNÉ
AMURÉ
BESSINES
CHAURAY
ÉCHIRÉ
ÉPANNES
FORS
FRANÇOIS
FRESSINES
FRONTENAY-ROHAN-ROHAN
LA CRÈCHE
NIORT
PRAHECQ
ROMANS
SAINT-GELAIS
SAINT-MARTIN-DE-BERNEGOUE
SAINT-MARTIN-DE-SAINT-MAIXENT
SAINT-SYMPHORIEN
SAINTE-NÉOMAYE
SANSAIS
SOUVIGNÉ
VOUILLÉ

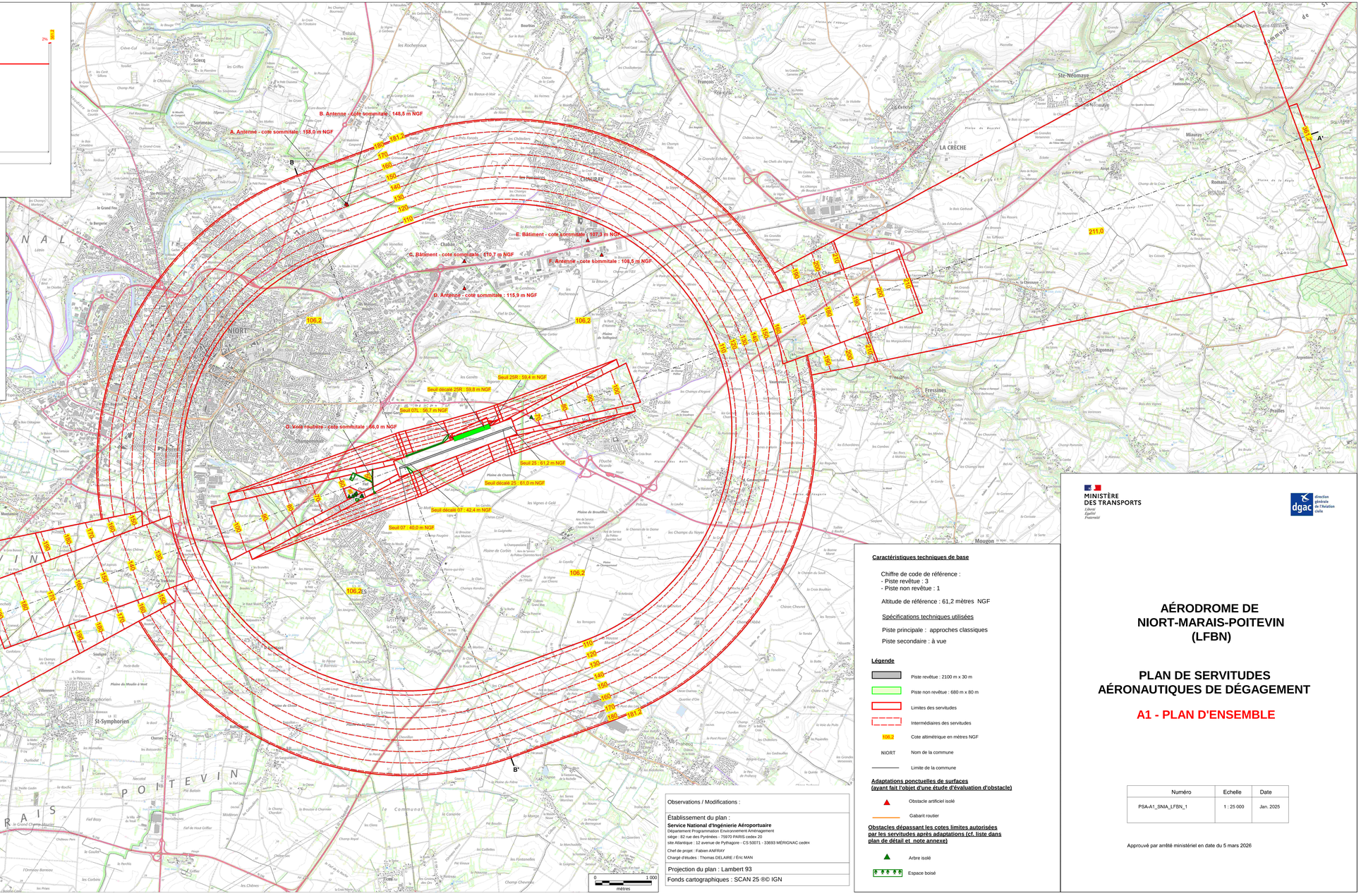

Observations / Modifications :

Établissement du plan :
Service National d'Ingénierie Aéroportuaire
Département Programmation Environnement Aménagement
siège : 82 rue des Pyrénées - 75970 PARIS cedex 20
site Atlantique : 12 avenue de Pythagore - CS 50071 - 33693 MÉRIGNAC cedex
Chef de projet : Fabien ANFRAY
Chargé d'études : Thomas DELAIRE / Éric MAN

Projection du plan : Lambert 93

Fonds cartographiques : SCAN 25 ®© IGN

Caractéristiques techniques de base

Chiffre de code de référence :
- Piste revêtue : 3
- Piste non revêtue : 1

Altitude de référence : 61,2 mètres NGF

Spécifications techniques utilisées

Piste principale : approches classiques

Piste secondaire : à vue

Légende

- Piste revêtue : 2100 m x 30 m
- Piste non revêtue : 680 m x 80 m
- Limites des servitudes
- Intermédiaires des servitudes
- 106.2 Cote altimétrique en mètres NGF
- NIORT Nom de la commune
- Limite de la commune

Adaptations ponctuelles de surfaces (ayant fait l'objet d'une étude d'évaluation d'obstacle)

- Obstacle artificiel isolé
- Gabarit routier

Obstacles dépassant les cotes limites autorisées par les servitudes après adaptations (cf. liste dans plan de détail et note annexe)

- Arbre isolé
- Espace boisé

MINISTÈRE DES TRANSPORTS
Liberté
Égalité
Fraternité

dgac Direction générale de l'Aviation civile

AÉRODROME DE NIORT-MARAIS-POITEVIN (LFBN)

PLAN DE SERVITUDES AÉRONAUTIQUES DE DÉGAGEMENT

A1 - PLAN D'ENSEMBLE

Numéro	Echelle	Date
PSA-A1_SNIA_LFBN_1	1 : 25 000	Jan. 2025

Approuvé par arrêté ministériel en date du 5 mars 2026