
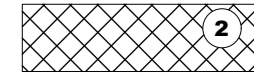
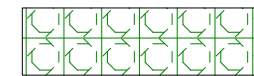
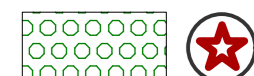




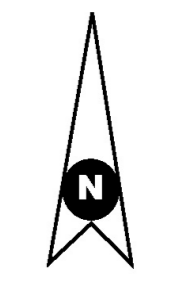


Légende

Limite et désignation de zone		Ua
Emplacement réservé et numéro d'opération		2
Espace boisé classé à conserver ou à créer (article L.130-1 du code de l'urbanisme)		
Espace préservé au titre de l'article L.123-1-5-7e du code de l'urbanisme		
Espace cultivé à préserver en zone urbaine au titre de l'article L.123-1-5-9e du code de l'urbanisme		
Réseau hydrographique		
Localisation des zones humides par l'inventaire SAGE		
Bâtiment agricole		

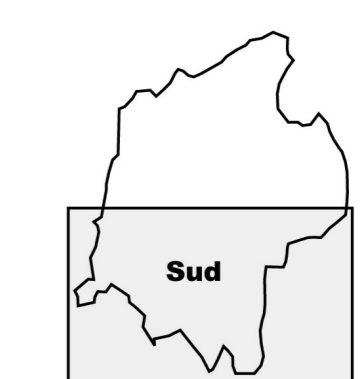


Commune de SOUDAN

Plan Local d'Urbanisme
REVISION DE POS EN PLU

4.3 Sud de la commune

1/5000



Dossier d'approbation de PLU

Vu pour être annexé à la délibération du Conseil municipal du

Le Maire
Didier PROUST